



АДМИНИСТРАЦИЯ ВЛАДИМИРСКОЙ ОБЛАСТИ
ГОСУДАРСТВЕННАЯ ИНСПЕКЦИЯ
ПО ОХРАНЕ ОБЪЕКТОВ КУЛЬТУРНОГО НАСЛЕДИЯ

ПО С Т А Н О В Л Е Н И Е

23 11 2016

№ 87

Об утверждении границ и режима использования территорий объектов культурного наследия, расположенных в городе Суздале Владимирской области

В соответствии с Федеральным законом от 25.06.2002 № 73-ФЗ «Об объектах культурного наследия (памятниках истории и культуры) народов Российской Федерации», постановлением Губернатора области от 17.10.2007 № 774 «Об утверждении Положения о Государственной инспекции по охране объектов культурного наследия администрации Владимирской области» постановляю:

1. Утвердить:

1.1. Границы территории объекта культурного наследия регионального значения «Могилы-захоронения участников Бородинского сражения 1812 г., умерших от ран, на Знаменском кладбище г. Суздаля» (Владимирская область, город Суздаль, Знаменское кладбище) согласно приложению № 1.

1.2. Границы территории объекта культурного наследия местного (муниципального) значения «Могила А.Д. Варганова», XX в., (Владимирская область, город Суздаль, Знаменское кладбище) согласно приложению № 2.

1.3. Режим использования территории объектов культурного наследия, указанных в подпунктах 1.1. и 1.2. настоящего постановления, согласно приложению № 3.

2. Контроль за исполнением данного постановления возложить на начальника отдела государственного надзора и государственной охраны объектов культурного наследия.

3. Настоящее постановление вступает в силу со дня его официального опубликования.

Начальник Государственной инспекции



Е.И. Гранкин

от 23.11.2016 № 84

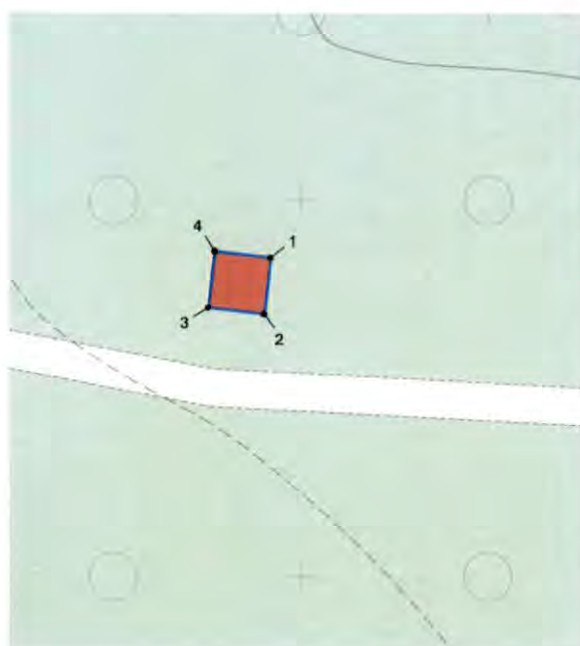
Описание

границ территории объекта культурного наследия регионального значения
«Могилы-захоронения участников Бородинского сражения 1812 г.,
умерших от ран, на Знаменском кладбище г. Суздаля»
(Владимирская область, город Суздаль, Знаменское кладбище)





Границы территории объекта культурного наследия регионального значения «Могилы-захоронения участников Бородинского сражения 1812 г., умерших от ран, на Знаменском кладбище г. Суздаля» (Владимирская область, город Суздаль, Знаменское кладбище) проходят следующим образом:

- от точки 1 до точки 2 - граница начинается от точки 1 в северо-восточном углу контура площадки над могилой, затем следует в южном направлении вдоль восточного контура площадки над могилой;
- от точки 2 до точки 3 – граница поворачивает под прямым углом и следует в западном направлении вдоль южного контура площадки над могилой;
- от точки 3 до точки 4 – граница поворачивает под прямым углом и следует в северном направлении вдоль западного контура площадки над могилой;
- от точки 4 до точки 1 – граница поворачивает под прямым углом и следует в восточном направлении вдоль северного контура площадки над могилой.

Карта (схема) границ территории
объекта культурного наследия регионального значения
«Могилы-захоронения участников Бородинского сражения 1812 г.,
умерших от ран, на Знаменском кладбище г. Суздаля»
(Владимирская область, город Суздаль, Знаменское кладбище)



Условные обозначения:

-  Объект культурного наследия регионального значения "Могилы-захоронения участников Бородинского сражения 1812 г., умерших от ран, на Знаменском кладбище г. Суздаля" (г. Суздаль, Знаменское кладбище);
-  Исторический ландшафт г. Суздаля;
-  Территория кладбища;
-  Границы территории объекта культурного наследия регионального значения "Могилы-захоронения участников Бородинского сражения 1812 г., умерших от ран, на Знаменском кладбище г. Суздаля" (г. Суздаль, Знаменское кладбище)

Координаты поворотных (характерных) точек к карте (схеме)
границ территории объекта культурного наследия регионального значения
«Могила-захоронения участников Бородинского сражения 1812 г.,
умерших от ран, на Знаменском кладбище г. Суздаля»
(Владимирская область, город Суздаль, Знаменское кладбище)

Наименование (номер) поворотной (характерной) точки	Координаты поворотных точек в системе координат МСК-33	
	X	Y
Точка 1.	222238.56	222875.52
Точка 2.	222235.58	222875.17
Точка 3.	222235.93	222872.19
Точка 4.	222238.91	222872.54

от 23.11.2016 № 87

Описание
границ территории объекта культурного наследия
местного (муниципального) значения «Могила А.Д. Варганова», XX в.,
(Владимирская область, город Суздаль, Знаменское кладбище)

Границы территории объекта культурного наследия местного (муниципального) значения «Могила А.Д. Варганова», XX в., (Владимирская область, город Суздаль, Знаменское кладбище) проходят следующим образом:

- от точки 1 до точки 2 - граница начинается от точки 1 в северо-восточном углу контура ограждения территории могилы, затем следует в южном направлении вдоль восточного контура ограждения;
- от точки 2 до точки 3 – граница поворачивает под прямым углом и следует в западном направлении вдоль южного контура ограждения;
- от точки 3 до точки 4 – граница поворачивает под прямым углом и следует в северном направлении вдоль западного контура ограждения;
- от точки 4 до точки 1 – граница поворачивает под прямым углом и следует в восточном направлении вдоль северного контура ограждения.

Карта (схема) границ территории объекта культурного наследия
местного (муниципального) значения «Могила А.Д. Варганова», XX в.,
(Владимирская область, город Суздаль, Знаменское кладбище)



Координаты поворотных (характерных) точек к карте (схеме) границ территории объекта культурного наследия местного (муниципального) значения «Могила А.Д. Варганова», XX в., (Владимирская область, город Суздаль, Знаменское кладбище)

Наименование (номер) поворотной (характерной) точки	Координаты поворотных точек в системе координат МСК-33	
	X	Y
Точка 1.	222217.15	222904.24
Точка 2.	222214.16	222904.03
Точка 3.	222214.44	222900.04
Точка 4.	222217.43	222900.25

от 23.11.2016 № 87

Режим

использования территорий объектов культурного наследия, расположенных в городе Суздале Владимирской области

1. Территория объектов культурного наследия относится к землям историко-культурного назначения.
2. На территории объектов культурного наследия разрешается:
 - проведение работ по сохранению объекта культурного наследия и его территории;
 - осуществление специальных работ по изучению объекта культурного наследия, в том числе - производство зондажей, шурфов, раскопов, инженерных, физико-химических исследований;
 - применение только традиционных строительных материалов (дерево, камень, красный глиняный кирпич) при реставрации объекта культурного наследия и благоустройстве территории;
 - раскрытие и сохранение подлинных частей, элементов, планировки, покрытий дорожек, насаждений;
 - воссоздание исторически ценных объектов, расположенных в границах территории объекта культурного наследия, с применением методов реставрации, предусматривающих восстановление утраченных элементов;
 - сохранение и восстановление основных секторов обзора характерных панорам объекта культурного наследия;
 - работы по озеленению и благоустройству территории, реконструкция инженерных сетей;
 - снос диссонирующих объектов, в том числе линейных;
 - обеспечение мер пожарной безопасности объекта культурного наследия;
 - согласование работ по сохранению объекта культурного наследия с органом охраны объектов культурного наследия;
 - обеспечение возможности реализации в установленном законом порядке права граждан на доступ к объекту культурного наследия. Сроки и порядок допуска граждан к объекту культурного наследия определяются органом охраны объектов культурного наследия по согласованию с собственником (пользователем);
 - обеспечение режима содержания земель историко-культурного назначения;
 - использование территории объекта культурного наследия в соответствии с исторической функцией;
 - изыскательские, проектные, земляные, строительные, мелиоративные, хозяйственные работы, работы по использованию лесов и иные работы в границах

территории объекта культурного наследия проводятся при условии соблюдения установленных действующим законодательством требований к осуществлению деятельности в границах территории объекта культурного наследия, особого режима использования земельного участка, в границах которого располагается объект археологического наследия, и при условии реализации согласованных соответствующим органом охраны объектов культурного наследия обязательных разделов об обеспечении сохранности указанных объектов культурного наследия в проектах проведения таких работ или проектов обеспечения сохранности указанных объектов культурного наследия либо плана проведения спасательных археологических полевых работ, включающих оценку воздействия проводимых работ на указанные объекты культурного наследия.

3. На территории объектов культурного наследия запрещается:

- снос объекта культурного наследия;
- изменение территории, прокладка коммуникаций, не связанных с обеспечением жизнедеятельности объекта культурного наследия;
- наружное размещение сетей газопроводов, теплопроводов и иных трубопроводов, воздушных линий электропередач, прокладка новых дорог;
- применение нетрадиционных строительных материалов, в том числе силикатного кирпича, пеноблоков, сайдинга, пластика, применение нетрадиционных цветовых решений;
- движение транспортных средств (за исключением специального автотранспорта), в случае если движение транспортных средств создает угрозу нарушения целостности и сохранности объекта культурного наследия;
- хозяйственная деятельность, ведущая к разрушению, искажению внешнего облика объекта культурного наследия,
- размещение мест захоронения промышленных, бытовых и сельскохозяйственных отходов;
- устройство и размещение рекламных конструкций, вывесок, телеантенн, временных построек, киосков, размещение стационарных автостоянок транспортных средств, складов, площадок для складирования и производства взрывчатых и огнеопасных материалов, материалов, загрязняющих объект культурного наследия и его территорию, имеющих вредные выделения;
- размещение производств, имеющих станки, установки и механические двигатели, оказывающие динамические и вибрационные воздействия на конструкции объекта культурного наследия, производств и лабораторий, связанных с неблагоприятным для объекта культурного наследия температурно-влажностным режимом и применением химически активных веществ.